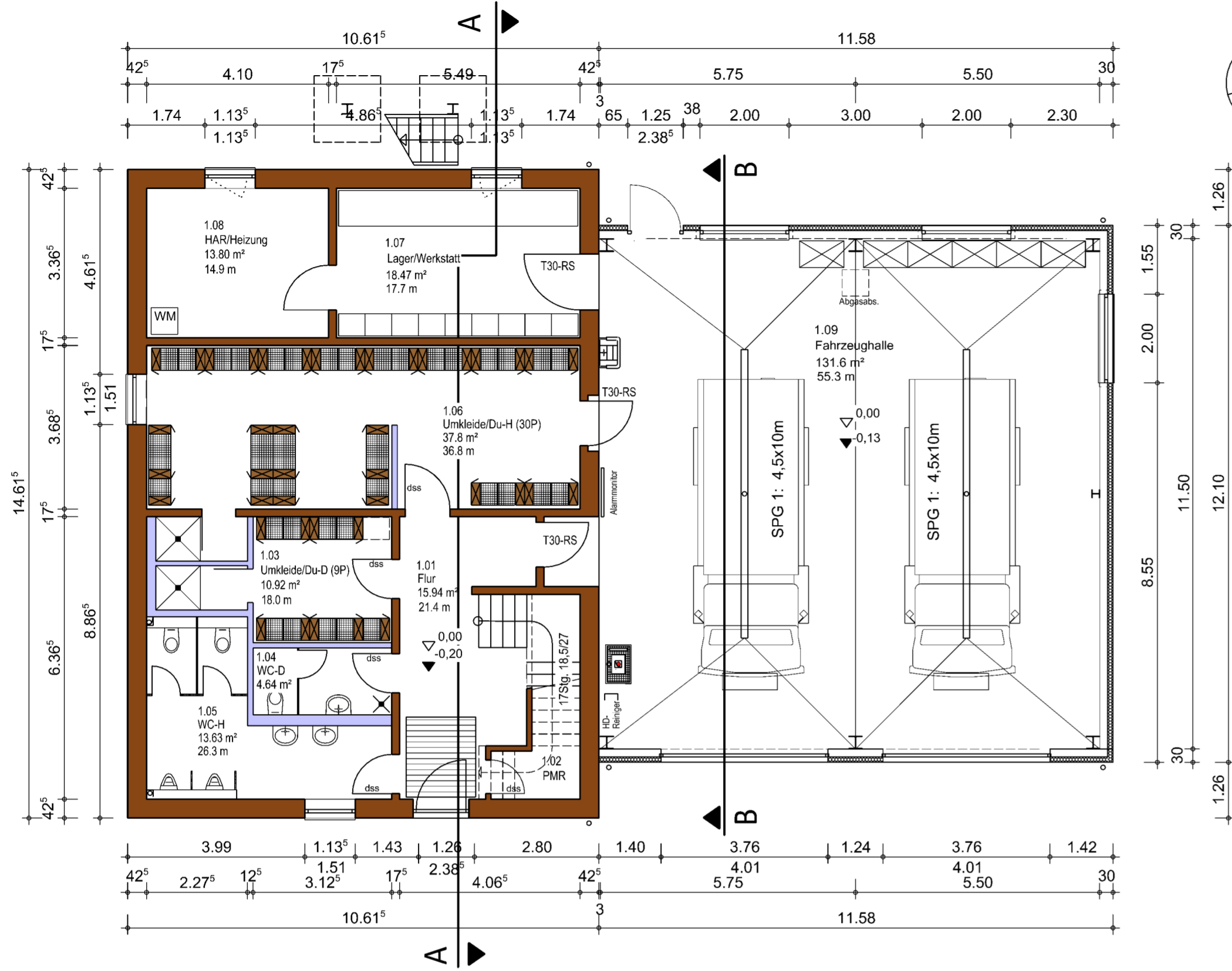
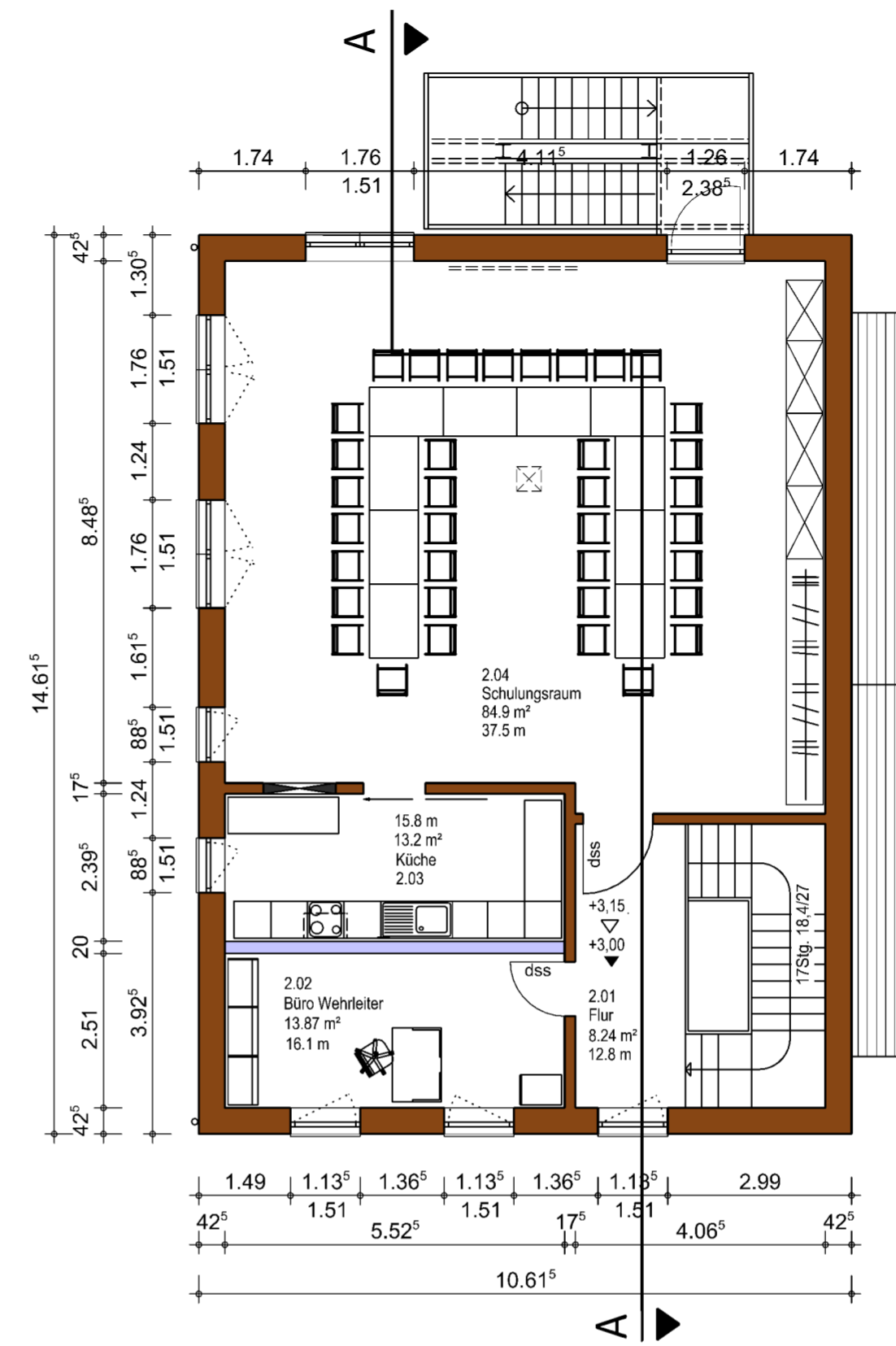


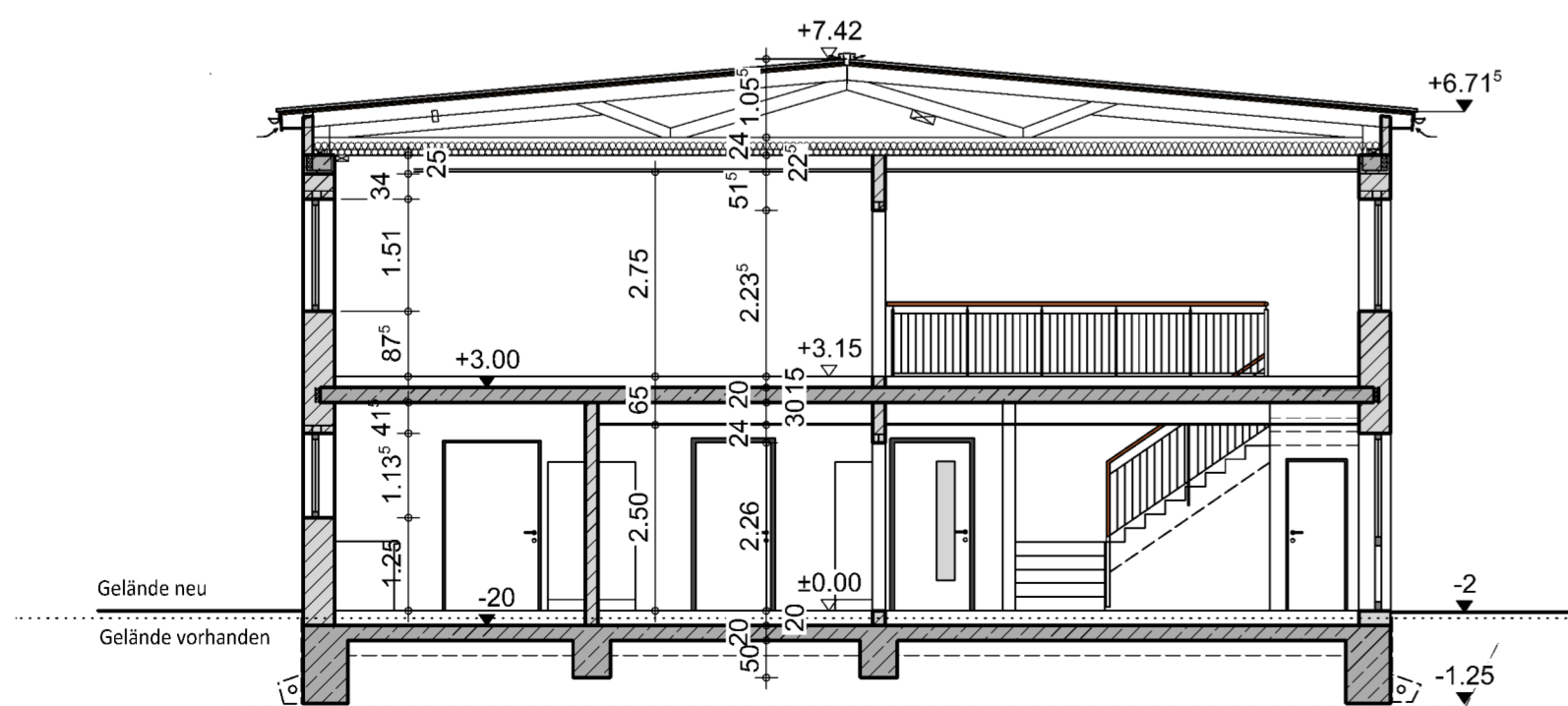
GRUNDRISS ERDGESCHOSS



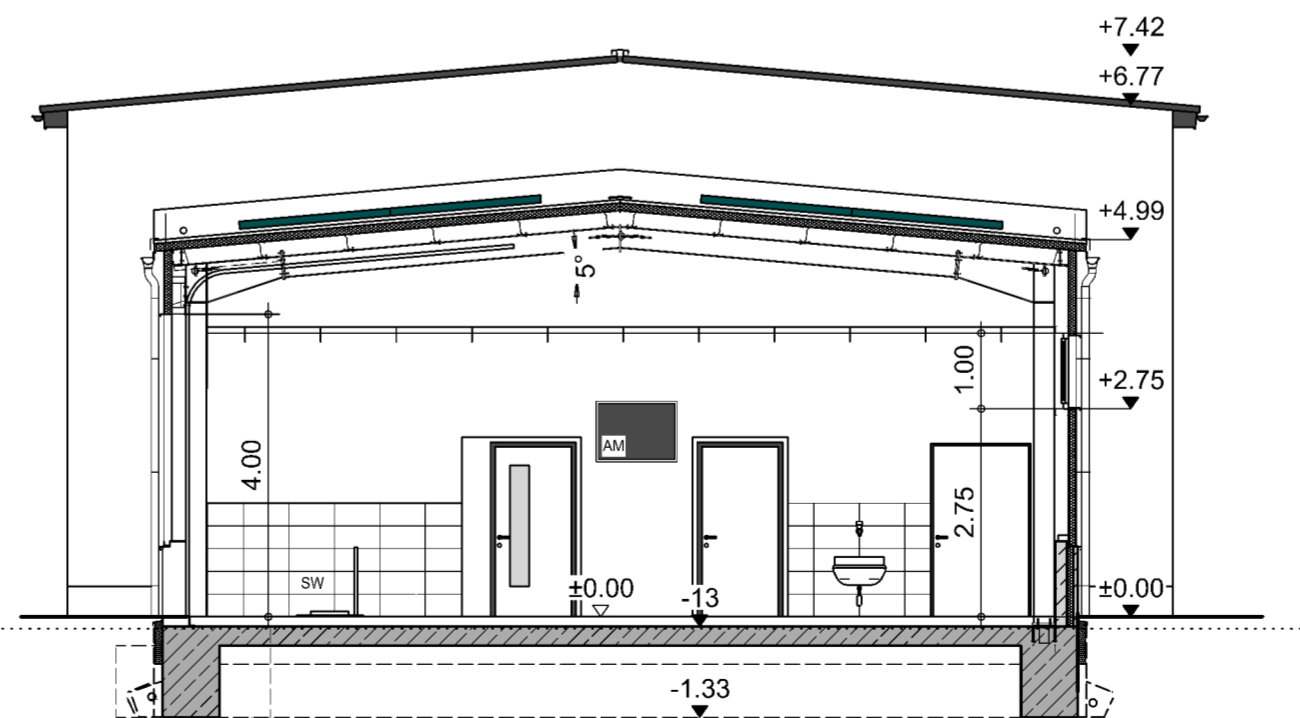
GRUNDRISS OBERGESCHOSS



SCHNITT A-A (SOZIALTEIL)



SCHNITT B-B (FAHRZEUGHALLE)



INDEX	ÄNDERUNGEN-ERGÄNZUNGEN	DATUM
Zustimmung der beteiligten Nachbarn:		
Flurstücksnummer	Eigentümer des benachbarten Grundstücks:	Zustimmung gem. § 70 SächBO wird durch Unterschrift erteilt:
Freigabevermerke:		
	Datum	Unterschrift
Bauherr		
Planverfasser		
 statik plan BÜRO FÜR BAUSTATIK UND KONSTRUKTION Dipl.-Ing. Joachim Baldauf VDI • Hauptstraße 19c • 09496 Marienberg • Tel.03735/23209, Fax 63896		2021-21
Bauherr: Große Kreisstadt Zschopau, Altmarkt 2, 09405 Zschopau Baugrundstück: Zschopauer Str. 12, 09434 Krumhermersdorf, Fl.-St. 289/12 GRUNDRISS, SCHNITTE Maßstab: 1:100		Planungsphase: Genehmigungsplanung Datum: 22.03.2023 Bl.-Nr.: G2